




Л.В. Анисимова
2021г.

СОГЛАСОВАНО

Начальник центра дорожного
и технического надзора пропаганды
безопасности дорожного движения
ГИБДД УМВД России по
Ярославской области

№ 20. Виноградов



СОГЛАСОВАНО

Директор департамента образования
мэрии города Ярославля
Е.А. Иванова



ПАСПОРТ

дорожной безопасности муниципального общеобразовательного учреждения
«Средняя школа № 69»
(наименование учреждения)

Ответственные от центра ДАТН ГИБДД УМВД России по Ярославской области:

Заместитель начальника центра по дорожной безопасности	Штанов Сергей Вадимович	78-49-09
(должность)	(фамилия, имя, отчество)	(телефон)
Начальник отделения ГИБДД центра майор полиции	Будулова Галина Игоревна	78-49-88
(должность)	(фамилия, имя, отчество)	(телефон)
Старший инспектор ГИБДД центра майор полиции	Киселев Сергей Валентинович	78-49-29
(должность)	(фамилия, имя, отчество)	(телефон)

2021 год

Общие сведения

муниципальное общеобразовательное учреждение «Средняя школа № 69»
(наименование муниципального общеобразовательного учреждения – далее ОУ)
Тип ОУ: общеобразовательное учреждение «Средняя школа № 69»

Местонахождение ОУ: 150034, Ярославская обл., г. Ярославль, ул. Лебедева, д. 3«а»
Фактический адрес ОУ: 150034, Ярославская обл., г. Ярославль, ул. Лебедева, д. 3«а»

Руководители ОУ:

Директор	<u>Анисимова Любовь Владимировна</u> (фамилия, имя, отчество)	<u>(4852) 38-39-35</u> (телефон)
Заместитель директора по учебной работе	<u>Коротаева Ирина Евгеньевна</u> (фамилия, имя, отчество)	<u>(4852) 38-39-65</u> (телефон)
Заместитель директора по учебной работе	<u>Тепляшина Юлия Алексеевна</u> (фамилия, имя, отчество)	<u>(4852) 38-39-65</u> (телефон)
Заместитель директора по обеспечению безопасности	<u>Зверева Светлана Викторовна</u> (фамилия, имя, отчество)	<u>(4852) 38-39-65</u> (телефон)
Заместитель директора по воспитательной работе	<u>Миронова Анна Сергеевна</u> (фамилия, имя, отчество)	<u>(4852) 38-39-65</u> (телефон)

Ответственные сотрудники муниципального органа управления образованием:

Начальник отдела дополнительного
образования и воспитательной работы
департамента образования мэрии

г.Ярославля (должность)	<u>Абрамова Елена Германовна</u> (фамилия, имя, отчество)	<u>40-51-19</u> (телефон)
----------------------------	--	------------------------------

Главный специалист отдела дополнительного
образования и воспитательной работы
департамента образования мэрии

г. Ярославля (должность)	<u>Новак Дарья Александровна</u> (фамилия, имя, отчество)	<u>40-51-18</u> (телефон)
-----------------------------	--	------------------------------

Ответственные от центра ДИТН ПБДД ГИБДД УМВД России по Ярославской области:

Заместитель начальника
центра подполковник
полиции
(должность)

<u>Штанов Сергей Вадимович</u> (фамилия, имя, отчество)	<u>78-49-00</u> (телефон)
--	------------------------------

Начальник отделения ПБДД
центра майор полиции
(должность)

<u>Бушуева Татьяна Игоревна</u> (фамилия, имя, отчество)	<u>78-49-88</u> (телефон)
---	------------------------------

Старший инспектор ПБДД
центра майор полиции
(должность)

<u>Киселев Сергей Валентинович</u> (фамилия, имя, отчество)	<u>78-49-29</u> (телефон)
--	------------------------------

Ответственные педагоги за мероприятия по профилактике детского травматизма:

- заместитель директора по воспитательной работе – Миронова А.С.;
- учителя начальных классов (внеурочная деятельность).

Количество обучающихся: 920 человек

Наличие уголка по БДД: уголок по ПДД расположен на первом этаже в фойе школы и в рекреации начальной школы

Наличие класса по БДД: нет

Наличие автоплощадок по БДД: нет

Наличие автобуса в ОУ (школьного) или любого другого, предназначенного для перевозки обучающихся: нет

Время занятий в ОУ:

1 смена: 8.00 – 14.30

2 смена: 12.00 – 19.00

Внеклассные и внеурочные занятия: 15.00 – 19.00

Телефоны оперативных служб:

МЧС – 112, 01

Полиция – 02, 24-02-02

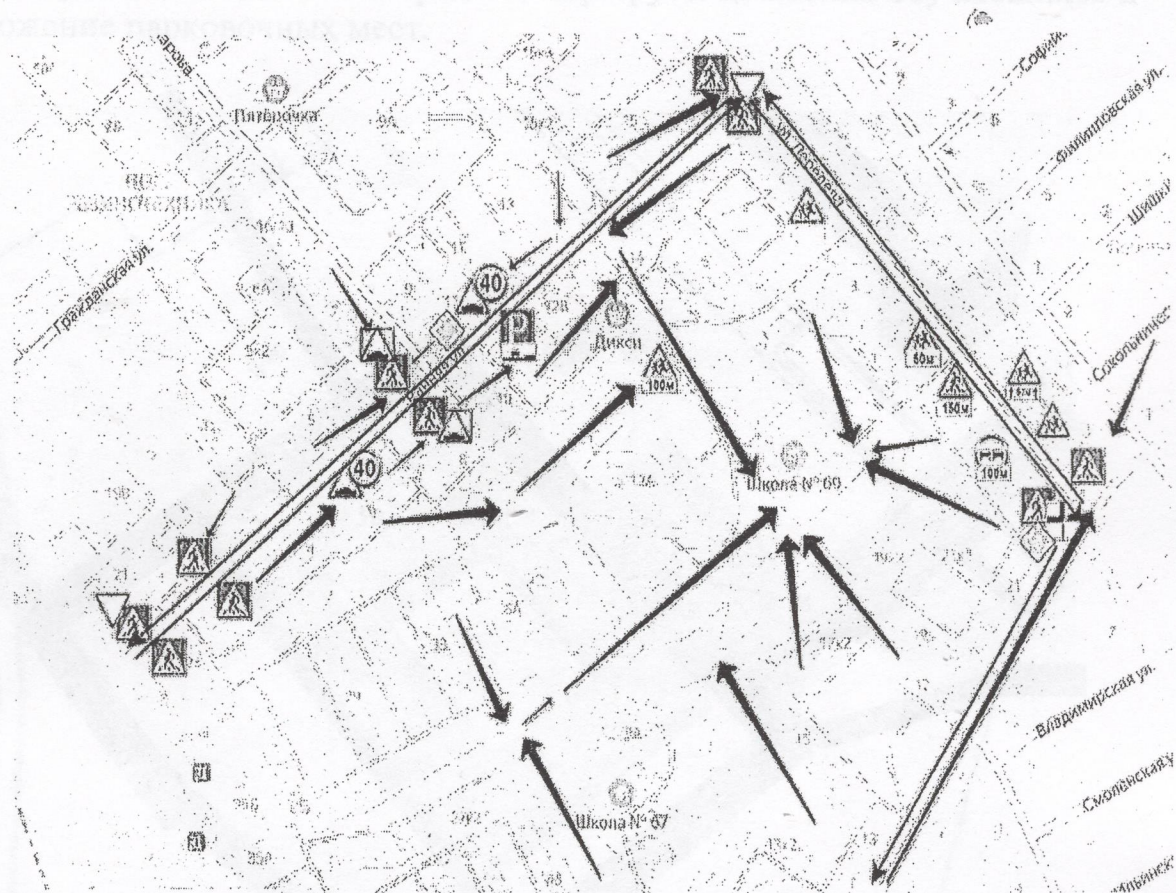
Скорая помощь – 03

Дорожно-эксплуатационные организации, осуществляющие содержание УДС – диспетчер мэрии города Ярославля – 40-40-40

Приложения:

1. Образцы схем муниципального общеобразовательного учреждения «Средняя школа № 69»:
 - 1.1. План-схема района расположения ОУ, пути движения транспортных средств и обучающихся.
 - 1.2. План-схема организации дорожного движения в непосредственной близости от ОУ, с размещением соответствующих технических средств, маршруты движения обучающихся и расположения парковочных мест.
 - 1.3. План-схема путей движения транспортных средств к местам разгрузки/погрузки и рекомендуемых безопасных путей передвижения обучающихся по территории муниципального общеобразовательного учреждения.
2. Пояснительная записка к паспорту дорожной безопасности муниципального общеобразовательного учреждения «Средняя школа № 69».

1.1. План-схема расположения МОУ «Средняя школа № 69», пути движения транспортных средств и обучающихся






УСЛОВНЫЕ ОБОЗНАЧЕНИЯ:

→ - пути движения транспортных средств;



→ - пути движения обучающихся

Дорожные знаки:



Предупреждающие:

-  - «Пешеходный переход»;
-  - «Дети»
-  - «Искусственная неровность»



Знаки приоритета:

-  - «Главная дорога»;
-  - «Уступи дорогу»



Запрещающие:

-  - «Ограничение максимальной скорости»;
-  - «Обгон запрещен»

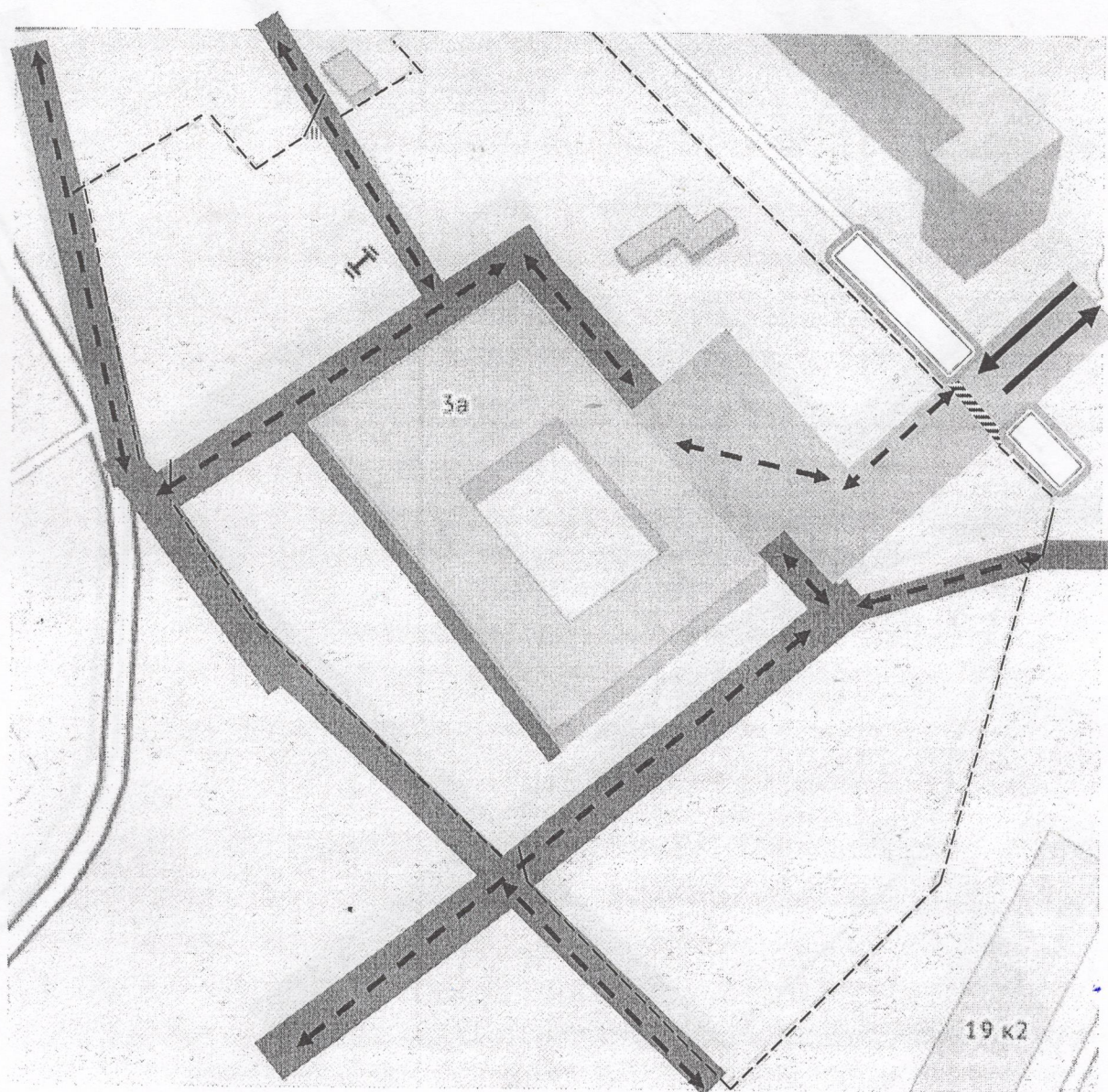
Особых предписаний:









-  - «Пешеходный переход»;
-  - «Парковка»

Дополнительной информации:

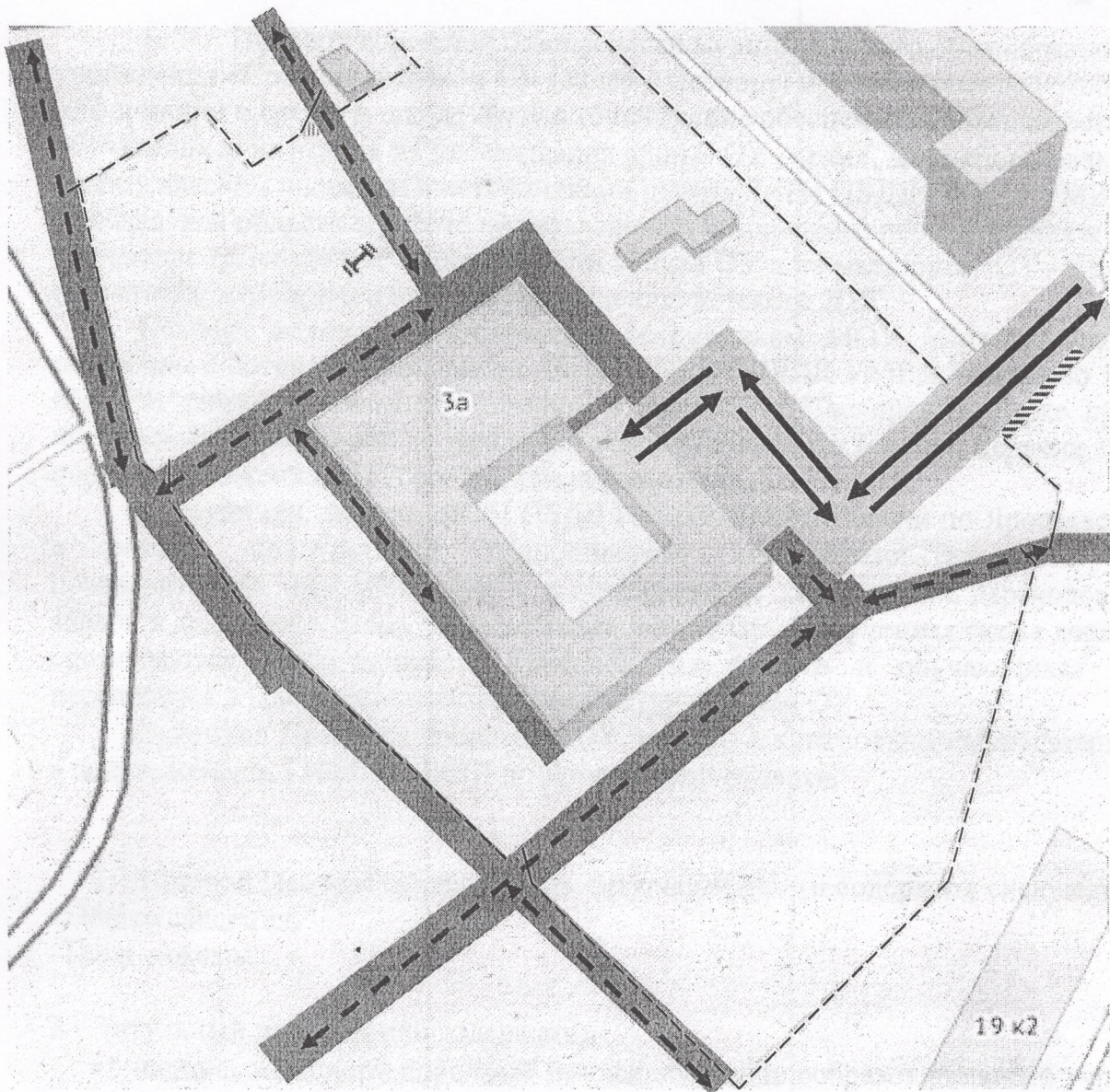
-  - «Расстояние до объекта»;
-  - «Зона действия знака».









1.2. План-схема организации дорожного движения в непосредственной близости от общеобразовательного учреждения с размещением соответствующих технических средств, маршруты движения обучающихся и расположение парковочных мест.



- | | | | |
|---|--|---|---------------------------------------|
|  | Проезжая часть |  | Шлагбаум |
|  | Тротуар |  | Парковочные места |
|  | МОУ СОШ № 69 |  | Ограждение территории
МОУ СОШ № 69 |
|  | Движение транспортных средств | | |
|  | Движение детей (обучающихся) в
(из) школы | | |

1.3. План-схема движения транспортных средств к местам разгрузки/погрузки и рекомендуемые пути передвижения обучающихся по территории общеобразовательного учреждения.



- | | | | |
|---|--|---|---------------------------------------|
|  | Проезжая часть |  | Шлагбаум |
|  | Тротуар |  | Место разгрузки (погрузки) |
|  | МОУ СОШ № 69 |  | Ограждение территории
МОУ СОШ № 69 |
|  | Движение транспортных средств | | |
|  | Движение детей (обучающихся) в
(из) школы | | |

Пояснительная записка к паспорту дорожной безопасности муниципальн общеобразовательного учреждения «Средняя школа № 69»

1. Паспорт дорожной безопасности муниципального общеобразовательного учреждения «Средняя школа № 69» (далее – Паспорт) предназначен для отображения информации о средней школе № 69 с точки зрения обеспечения безопасности обучающихся на этапах их перемещения «дом – ОУ – дом», для использования педагогическим составом и сотрудниками центра ДИТН ПБДД ГИБДД УМВД России Ярославской области в работе по разъяснению безопасного передвижения и поведению обучающихся на улично-дорожной сети вблизи ОУ и на маршруте «ОУ – дом», для подготовки мероприятий по предупреждению детского ДТГ.

Паспорт ведется ответственным сотрудником МОУ «Средняя школа № 69» совместно с сотрудниками центра ДИТН ПБДД ГИБДД УМВД России по Ярославской области, которые оказывают помощь в разработке Паспорта, а также при вносе необходимых изменений в отдельные разделы Паспорта (схемы, перечни мероприятий по предупреждению ДТП с участием обучающихся).

Сотрудники центра ДИТН ПБДД ГИБДД УМВД России по Ярославской области в рамках консультаций предоставляют общеобразовательным учреждениям предварительно проработанную (с обозначением пешеходных переходов, дорожных знаков и др.) план – схему района расположения ОУ. Полученная схема дорабатывается, обозначаются пути движения транспортных средств и обучающихся в/из ОУ и переносятся в Паспорт ответственными сотрудниками ОУ.

Оригинал Паспорта хранится в ОУ, копия – в контрольно-наблюдательном отделе в подразделении ГИБДД УМВД по Ярославской области.

2. Типовой Паспорт должен иметь титульный лист и содержать следующие разделы:
- Общие сведения;
 - План – схемы.

2.1 Титульный лист должен содержать:

- надпись «Паспорт дорожной безопасности общеобразовательного учреждения _____» и наименование образовательного учреждения в соответствии с Уставом;
- в верхней части листа слева надпись «Утверждаю» и реквизиты (ФИО, должность, дата утверждения) руководителя ОУ;
- ниже с правой и левой стороны листа «СОГЛАСОВАНО» и реквизиты (ФИО, дата утверждения) начальника центра дорожного и технического надзора пропаганды безопасности дорожного движения ГИБДД УМВД России по Ярославской области и директора департамента образования мэрии города Ярославля;
- внизу листа указывается год подготовки Паспорта.

2.2 Раздел «Общие сведения» должен содержать следующую информацию:

- Наименование ОУ;
- Тип ОУ;
- Местонахождение ОУ;
- Фактический адрес ОУ; (если отличается от юридического);
- Руководители ОУ: Директор (заведующий);
Заместитель директора по учебной части;

Заместитель директора по воспитательной работе;

- Ответственный (ые) от муниципального органа управления образованием (тел. адрес);
- Ответственный (ые) от отдела ГИБДД УМВД по Ярославской области (телефон. адрес);
- Ответственные за мероприятия по профилактике детского травматизма (телефон. адрес);
- Количество учащихся;
- Наличие уголка по БДД (если имеется, указать место расположения);
- Наличие класса по БДД (если имеется, указать место расположения);
- Наличие автогородка (площадки) по БДД (если имеется);
- Наличие автобуса в ОУ;
- Расписание занятий в ОУ: 1-ая смена: _____
2-ая смена: _____
внеклассные занятия: _____
- Телефоны: оперативных служб: _____

2.3. План-схемы, рекомендуемые к размещению в Паспорте:

- план-схема района расположения ОУ, пути движения транспортных средств и обучающихся;
- схема организации дорожного движения в непосредственной близости образовательного учреждения с размещением соответствующих технических средств маршруты движения обучающихся и расположение парковочных мест;
- пути движения транспортных средств к местам разгрузки/погрузки рекомендуемых безопасных путей передвижения обучающихся по территории образовательного учреждения (в случае осуществления доставки грузов автомобильным транспортом).
- Паспорт может содержать и ряд других схем

2.5. Паспорт может содержать любую другую информацию, позволяющую объективно оценить положение дел в ОУ в части, касающейся обеспечения безопасности обучающихся.